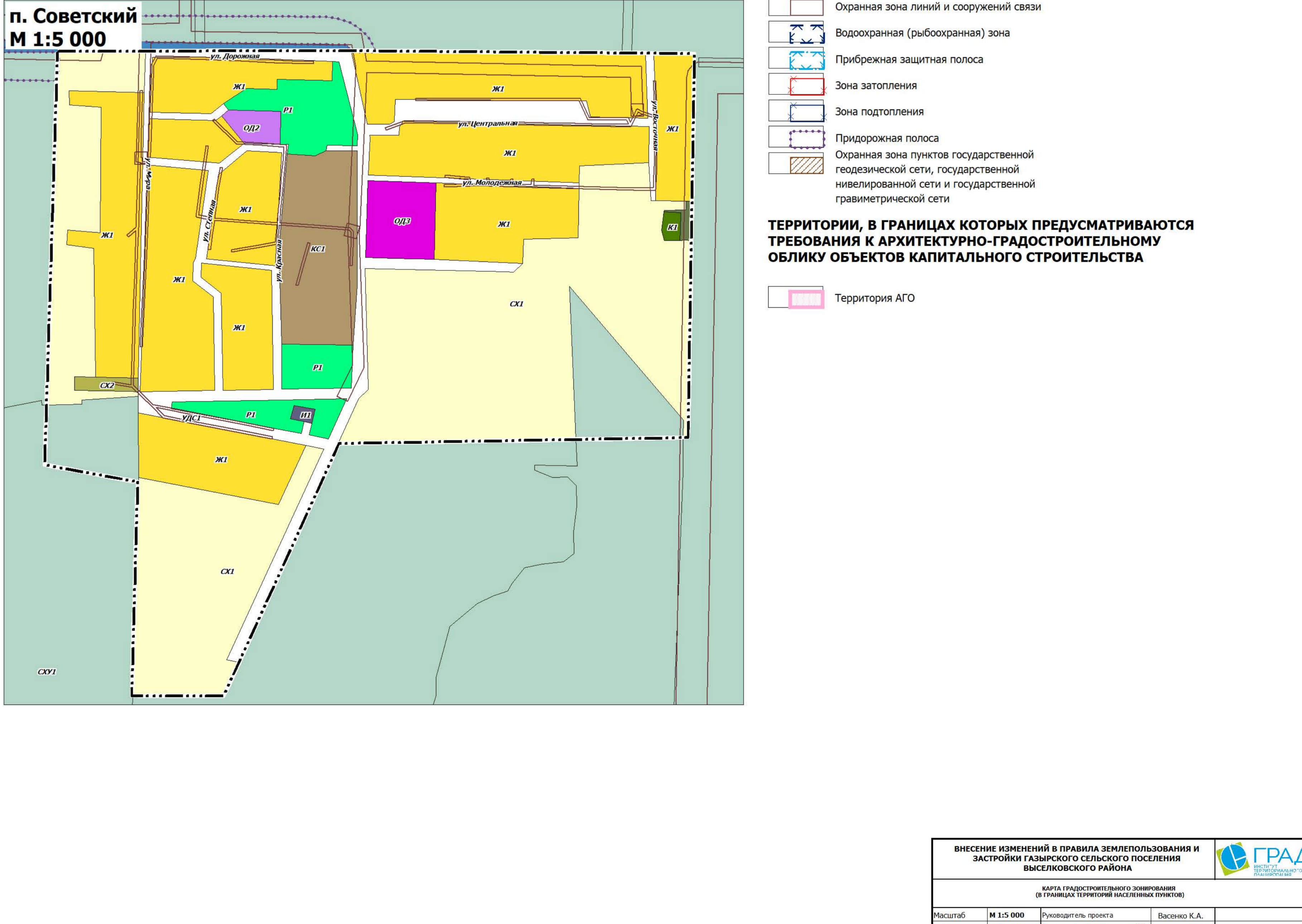
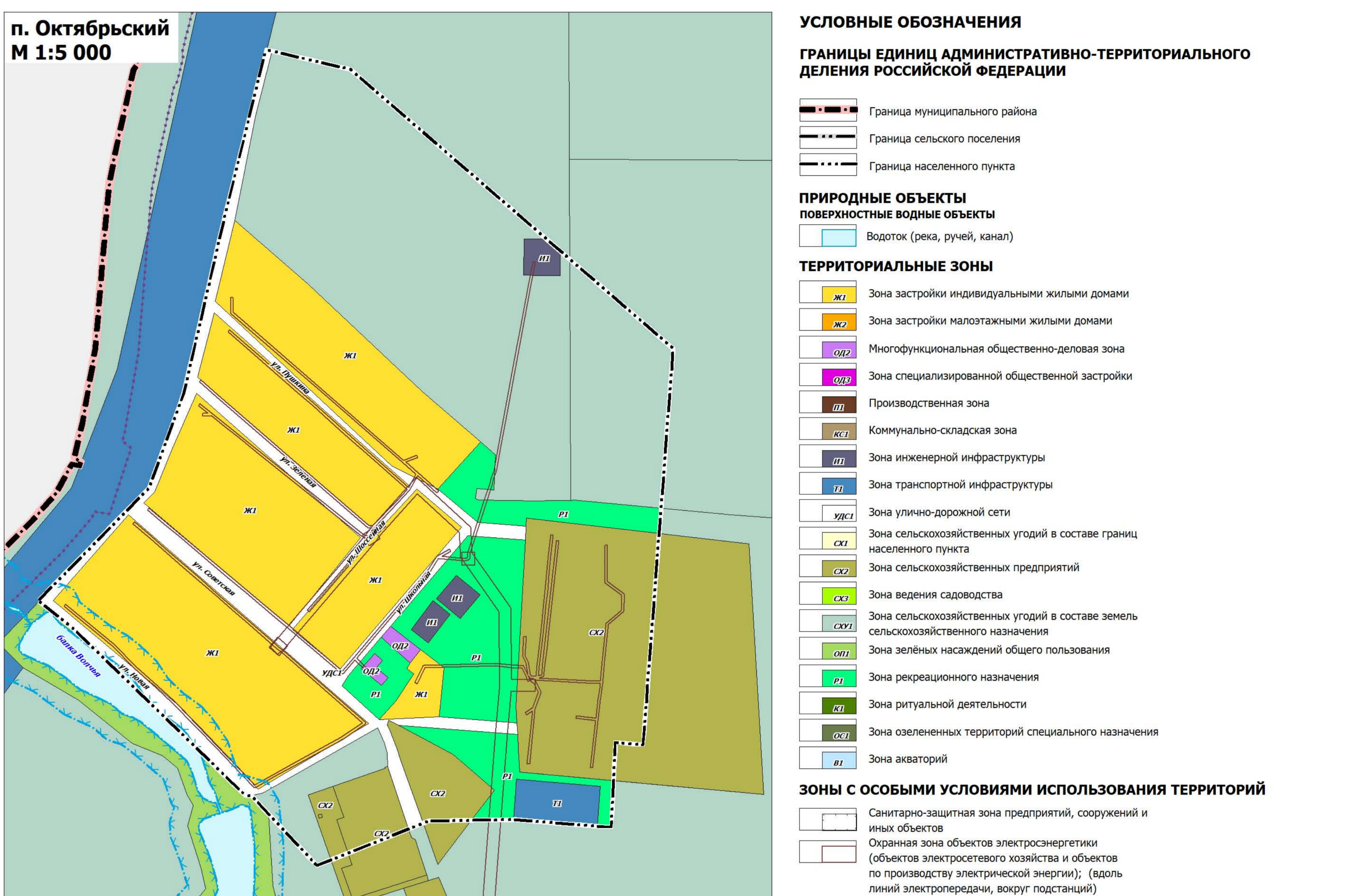
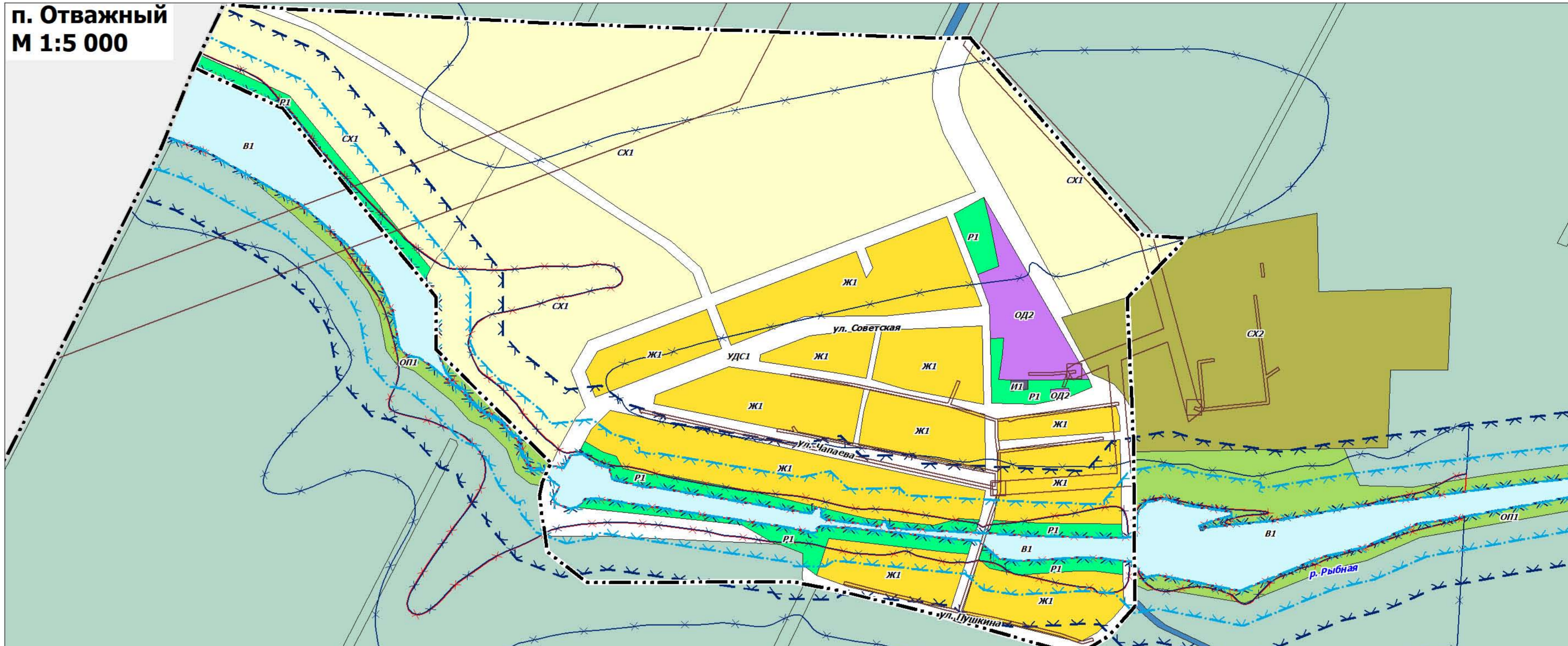
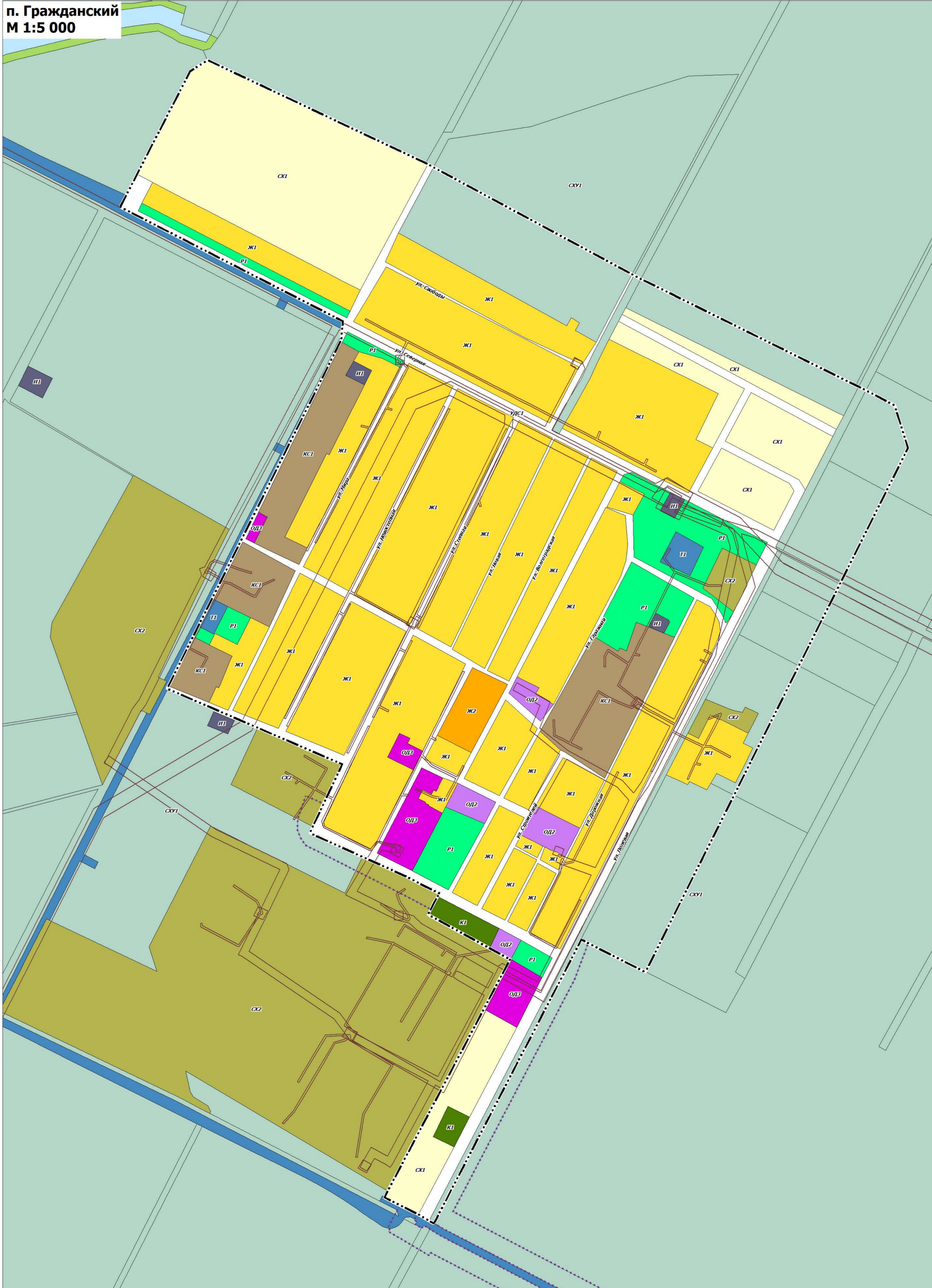
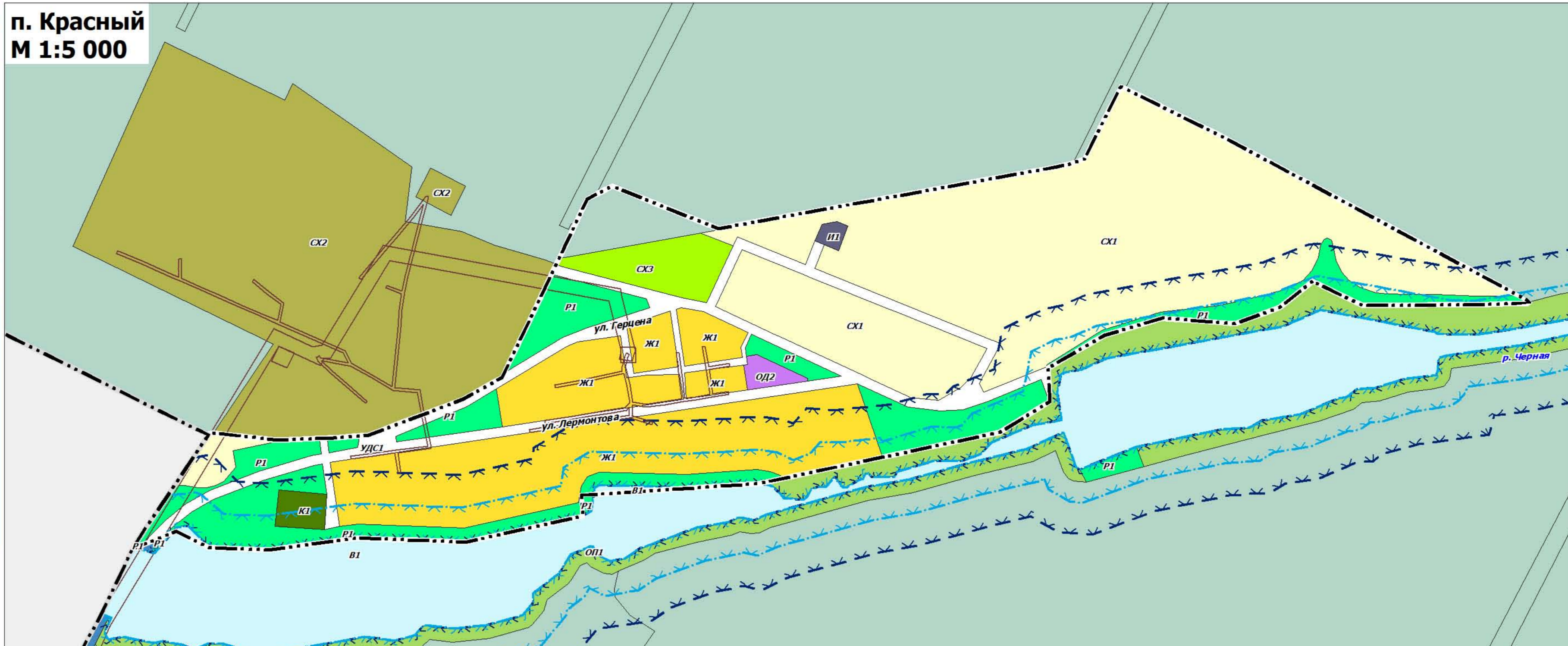
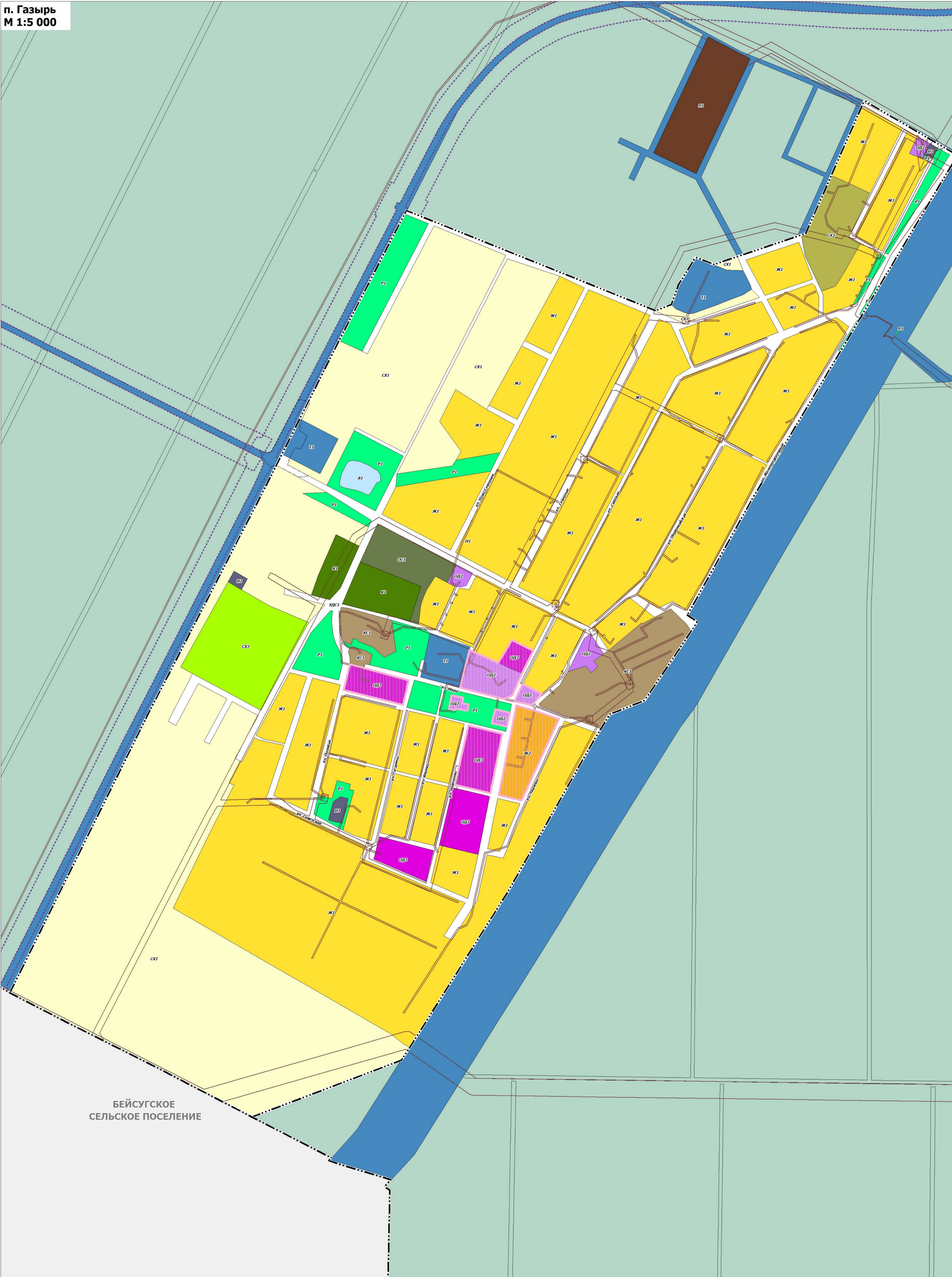


ВНЕСЕНИЕ ИЗМЕНЕНИЙ В ПРАВИЛА ЗЕМЛЕПОЛЬЗОВАНИЯ И ЗАСТРОЙКИ ГАЗЫРСКОГО СЕЛЬСКОГО ПОСЕЛЕНИЯ ВЫСЕЛКОВСКОГО РАЙОНА
КАРТА ГРАДОСТРОИТЕЛЬНОГО ЗОНИРОВАНИЯ (В ГРАНИЦАХ ТЕРРИТОРИЙ НАСЕЛЕННЫХ ПУНКТОВ)
М 1: 5 000



- УСЛОВНЫЕ ОБОЗНАЧЕНИЯ**
- ГРАНИЦЫ ЕДИНИЦ АДМИНИСТРАТИВНО-ТЕРРИТОРИАЛЬНОГО ДЕЛЕНИЯ РОССИЙСКОЙ ФЕДЕРАЦИИ**
- Граница муниципального района
 - Граница сельского поселения
 - Граница населенного пункта
- ПРИРОДНЫЕ ОБЪЕКТЫ ПОВЕРХНОСТНЫЕ ВОДНЫЕ ОБЪЕКТЫ**
- Водоток (река, ручей, канал)
- ТЕРРИТОРИАЛЬНЫЕ ЗОНЫ**
- Зона застройки индивидуальными жилыми домами
 - Зона застройки многоквартирными жилыми домами
 - Многофункциональная общественно-деловая зона
 - Зона специализированной общественной застройки
 - Производственная зона
 - Коммунально-складская зона
 - Зона инженерной инфраструктуры
 - Зона транспортной инфраструктуры
 - Зона улично-дорожной сети
 - Зона сельскохозяйственных угодий в составе границ населенного пункта
 - Зона сельскохозяйственных предприятий
 - Зона ведения садоводства
 - Зона сельскохозяйственных угодий в составе земель сельскохозяйственного назначения
 - Зона зелёных насаждений общего пользования
 - Зона рекреационного назначения
 - Зона ритуальной деятельности
 - Зона озеленённых территорий специального назначения
 - Зона аквапарков
- ЗОНЫ С ОСОБЫМИ УСЛОВИЯМИ ИСПОЛЬЗОВАНИЯ ТЕРРИТОРИЙ**
- Санитарно-защитная зона предприятий, сооружений и иных объектов
 - Охранная зона объектов электроэнергетики (объектов электросетевого хозяйства и объектов по производству электрической энергии); (вдоль линий электропередачи, вокруг подстанций)
 - Охранная зона линий и сооружений связи
 - Водоохранная (рыбоохранная) зона
 - Прибрежная защитная полоса
 - Зона затопления
 - Зона подтопления
 - Придорожная полоса
 - Охранная зона пунктов государственной телефонной сети, государственной телеграфной сети и государственной радиотелеграфной сети
- ТЕРРИТОРИИ, В ГРАНИЦАХ КОТОРЫХ ПРЕДУСМАТРИВАЮТСЯ ТРЕБОВАНИЯ К АРХИТЕКТУРНО-ГРАДОСТРОИТЕЛЬНОМУ ОБЛИКУ ОБЪЕКТОВ КАПИТАЛЬНОГО СТРОИТЕЛЬСТВА**
- Территория АГО