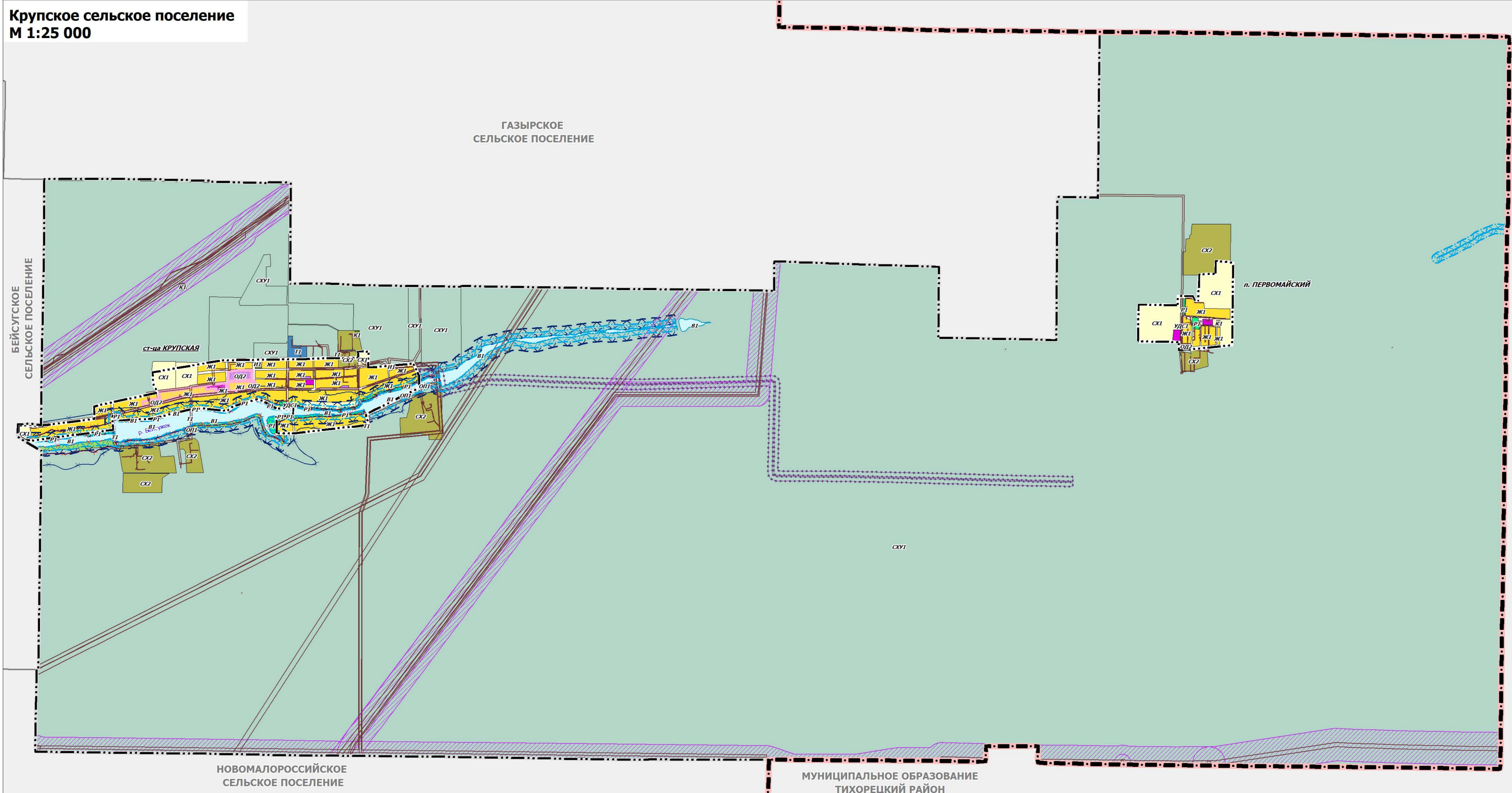
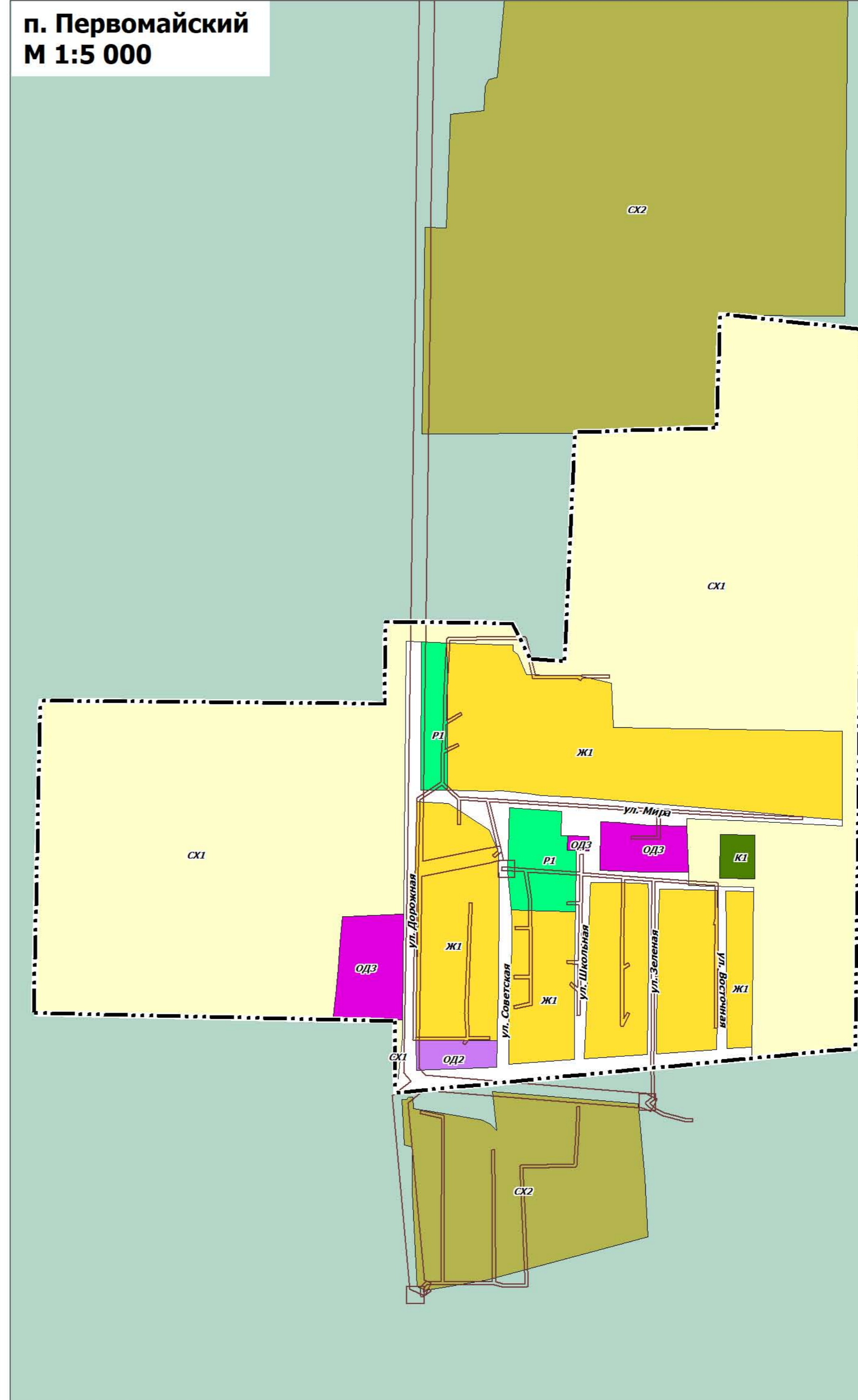


**ВНЕСЕНИЕ ИЗМЕНЕНИЙ В ПРАВИЛА ЗЕМЛЕПОЛЬЗОВАНИЯ И ЗАСТРОЙКИ КРУПСКОГО СЕЛЬСКОГО ПОСЕЛЕНИЯ  
ВЫСЕЛКОВСКОГО РАЙОНА**  
КАРТА ГРАДОСТРОИТЕЛЬНОГО ЗОНИРОВАНИЯ  
М 1: 25 000

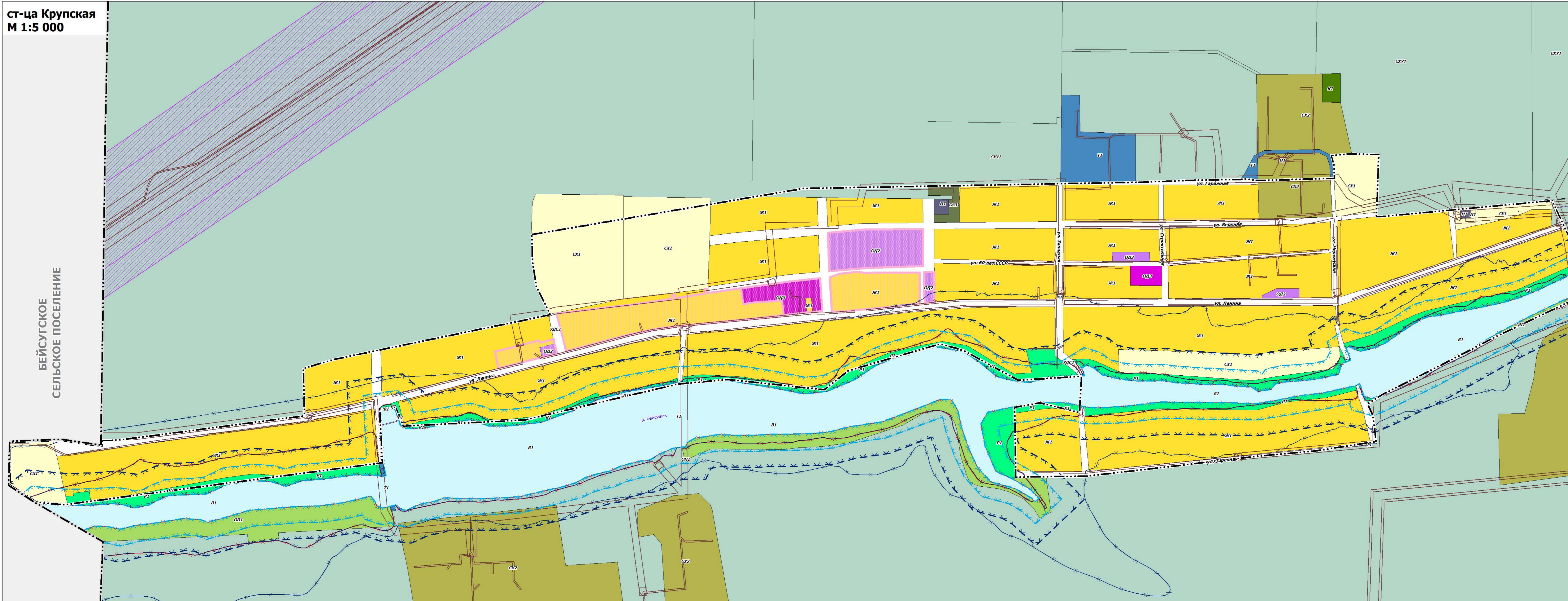
**Крупское сельское поселение**  
М 1:25 000



**п. Первомайский**  
М 1:5 000



**ст-ца Крупская**  
М 1:5 000



- УСЛОВНЫЕ ОБОЗНАЧЕНИЯ ГРАНИЦЫ ЕДИНИЦ АДМИНИСТРАТИВНО-ТЕРРИТОРИАЛЬНОГО ДЕЛЕНИЯ РОССИЙСКОЙ ФЕДЕРАЦИИ**
- Граница муниципального района
  - Граница сельского поселения
  - Граница населенного пункта
- ПРИРОДНЫЕ ОБЪЕКТЫ ПОВЕРХНОСТНЫЕ ВОДНЫЕ ОБЪЕКТЫ**
- Водоток (река, ручей, канал)
- ТЕРРИТОРИАЛЬНЫЕ ЗОНЫ**
- ЖИ - Зона застройки индивидуальными жилыми домами
  - ОИЗ - Многофункциональная общественно-деловая зона
  - ОИЗС - Зона специализированной общественной застройки
  - ИИ - Зона инженерной инфраструктуры
  - ТИ - Зона транспортной инфраструктуры
  - УИРС - Зона улично-дорожной сети
  - СКИ - Зона сельскохозяйственных угодий в составе границ населенного пункта
  - СКИП - Зона сельскохозяйственных предприятий
  - СКИЗ - Зона сельскохозяйственных угодий в составе земель сельскохозяйственного назначения
  - СКИО - Зона зеленых насаждений общего пользования
  - СКИР - Зона рекреационного назначения
  - СКИД - Зона ритуальной деятельности
  - СКИС - Зона озелененных территорий специального назначения
  - БИ - Зона акваторий
- ЗОНЫ С ОСОБИМИ УСЛОВИЯМИ ИСПОЛЬЗОВАНИЯ ТЕРРИТОРИЙ**
- Охранная зона нефтепроводов и нефтепродуктопроводов, аммиакпроводов
  - Охранная зона газопроводов и систем газоснабжения
  - Охранная зона объектов электросетевого хозяйства и объектов по производству электрической энергии; (вдоль линий электропередачи, вокруг подстанций)
  - Охранная зона линий и сооружений связи
  - Водоохранная (рыбоохранная) зона
  - Прибрежная защитная полоса
  - Зона затопления
  - Зона подтопления
  - Придорожная полоса
  - Охранная зона пунктов государственной геодезической сети, государственной инвентаризационной сети и государственной гравиметрической сети
  - Зона минимальных расстояний до магистральных или промышленных трубопроводов (газопроводов, нефтепроводов и нефтепродуктопроводов, аммиакпроводов)
- ТЕРРИТОРИИ, В ГРАНИЦАХ КОТОРЫХ ПРЕДУСМАТРИВАЮТСЯ ТРЕБОВАНИЯ К АРХИТЕКТУРНО-ГРАДОСТРОИТЕЛЬНОМУ ОБЛИКУ ОБЪЕКТОВ КАПИТАЛЬНОГО СТРОИТЕЛЬСТВА**
- Территория АГО